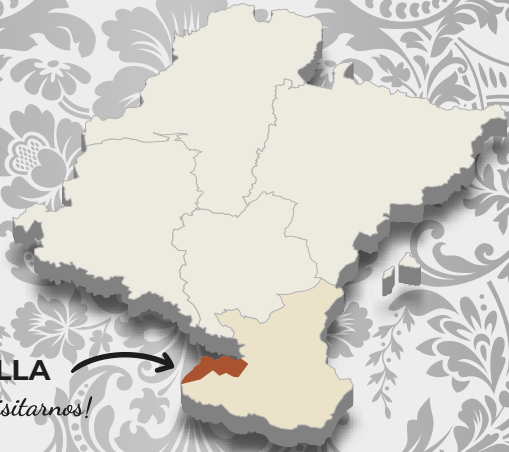


CORELLA

Ciudad del Barroco



CORELLA

¡Muévelo a visitarnos!



Ayuntamiento de Corella



RUTA HIDALGA Y BARROCA



Casa de los Alonso Sáenz



Casa de Miñano en la calle Mayor



Casa de los Escudero



Casa de Mariano José de Larra



Casa de los Peralta



Casa de los Alonso



Casa de los Sesma



Casa de los Goñi



Casa de los García Arista, Loygorri, Ichaso y Virto de Navarzato



Casa de los Sopranis



Casa Consistorial



Casa Arteta

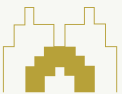
RUTA PARROQUIAS Y CONVENTOS



Parroquia de Nuestra Señora del Rosario



Convento de las Benedictinas. Museo de Arte Sacro



Casa de Miñano en la calle Cruz



Casa de Virto de Vera-Anchorena



Casa de los Gorraiz Beaumont



Casa de los marqueses de Bajamar



Parroquia de Nuestra Señora del Villar



Convento de los Carmelitas descalzos



Casa de los Morales y Asiáin



Casa de Virto de Vera



Casa de los San Juan



Casa de los Marquina






Parroquia de San Miguel



Convento de las Carmelitas descalzas

LEYENDA

-  Ruta Hidalga y Barroca
-  Ruta Parroquias y Conventos
-  Punto de información



Calle Sta. Bárbara
a 2,5km



This inset map shows the location of Calle Sta. Bárbara, which is 2.5 km away from the main map area. It features a red circular icon with a white archway symbol, connected by a line to its location on the map. The street 'Ctra. Fitero' is labeled on the left.



Ciudad del Barroco