

PUNTO DE PARTIDA – ALTO DE TAPLA

(CARRETERA NA 2012 PK15 . OTSAGABIA – CASAS DE IRATI)

SL-NA 67 Mirador de Goñiburu Longitud: 4,6 km. Desnivel: 110 m.

El punto de partida es el alto de Tapla, en la carretera de Ochagavía a Irati. Se trata de un cómodo paseo por las lomas de la sierra de Abodi, apto para personas de toda condición. Su principal aliciente son las extensas panorámicas que ofrece, en especial desde la cima de Goñiburu; en este punto se disfruta una extraordinaria visión de la práctica totalidad de Irati, desde las laderas de Ortzanzurieta hasta la cumbre del Ori. Es un paseo cuya ida y vuelta discurren por el mismo camino.

SL-NA 68 Altos de Abodi Longitud: 6 km. Desnivel: 200 m.

Inicio en el alto de Tapla, en la carretera de Ochagavía a Irati. Después de una corta subida, el itinerario transita por las crestas de la sierra de Abodi, por un terreno suave y agradable. Poco visibles, existen varios dólmenes cerca del camino. Tras pasar por la cima del Abodi occidental (1.496 m.), se desciende al Paso de las Alforjas, collado que ha servido de acceso a Irati durante muchos siglos; en las cercanías existe un menhir denominado Arrizabala. Desde este punto el recorrido desciende hacia la carretera cruzando un hayedo.

PUNTO DE PARTIDA – CASAS DE IRATI

24 KM DESDE OTSAGABIA A CASAS DE IRATI

SL-NA 61A Paseo de los sentidos Longitud: 2 km. Desnivel: 70 m.

Es un recorrido corto pero muy atractivo, donde diversos rótulos colocados informan de las principales especies arbóreas y arbustivas que se encuentran en la ruta. El itinerario no está exento de cierta aventura, ya que es necesario vadear dos veces el río Urtxuria, que en verano presenta poco o nulo caudal y no ofrece dificultades; en todo caso, siempre es posible cruzarlo descalzos o regresar por el camino inicial. El punto de partida son las Casas de Irati y la loma que asciende hasta la ermita de Nuestra Señora de las Nieves.

SL-NA 62A Senda del río Urbeltza Longitud: 3,3 km. Desnivel: 80 m.

Iniciar el recorrido en el aparcamiento de las Casas de Irati, cerca de la caseta de información. El camino remonta la pista que bordea la margen izquierda del río Urbeltza, para tomar pronto un sendero que serpentea muy próximo a la orilla. La senda es el trazado del antiguo camino que llevaba a Francia, antes de la construcción de la pista forestal. Después de un corto repecho, el sendero alcanza de nuevo la mencionada pista, por la que regresamos a las Casas de Irati.

PUNTO DE PARTIDA – CASAS DE IRATI

24 KM DESDE OTSAGABIA A CASAS DE IRATI

Duración 2 horas 30 minutos

SL-NA 63A Sendero del bosque de Zabaleta Longitud: 8,2 km. Desnivel: 250 m.

Se inicia el recorrido en el aparcamiento de las Casas de Irati. Tomar la pista forestal que se dirige al embalse de Irabia, para desviarse enseguida por un sendero. Esta senda nos lleva faldeando, a media ladera, por la vertiente sur del monte de La Cuestión o de Zabaleta. Llegados de nuevo a la pista, la seguimos hasta alcanzar la Casa Forestal, en la cola del embalse. La vuelta se realiza en parte por sendero, en parte por pista.

- ✓ **COMBINACION senderos para realizar Ida SLNA 69 + regreso SLNA60 A**
Duración aproximada 4 horas.

SL-NA 69 Camino viejo a Koixta Longitud: 5,5 km. Desnivel: 300 m.

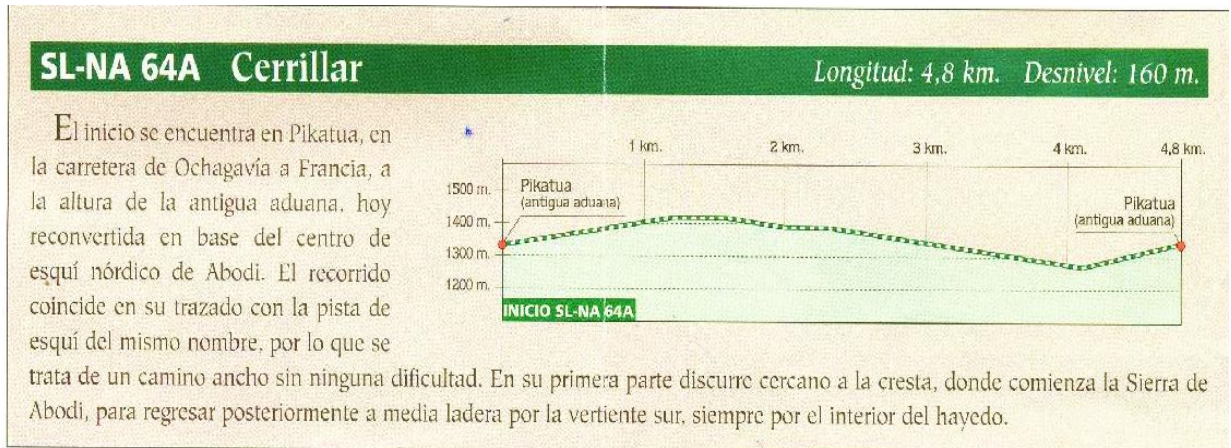
El recorrido comienza en el aparcamiento situado 300 m. antes de llegar a la caseta de información de las Casas de Irati. Este antiguo camino era el más utilizado cuando no existía la actual pista a Koixta. Se trata de un estrecho sendero con un trazado abrupto y no fácil en ocasiones, poco indicado para niños pequeños y personas con poca destreza en el monte. Sin embargo, el camino recorre unos parajes de ambiente salvaje y extraordinaria belleza. La senda desemboca en una pista forestal a 1 km. del pequeño embalse de Koixta.

SL-NA 60A Camino viejo a Casas de Irati Longitud: 5,4 km. Desnivel: 200 m.

Este antiguo camino es la ruta más corta entre las Casas de Irati y Koixta. El trazado no presenta ninguna dificultad y discurre en su mayor parte por un camino ancho, resultado de su utilización para la saca de madera. A mitad de trayecto, se recomienda desviarse (200 m.) al mirador de Akerreria, fantástica atalaya situada sobre un co-tado. Después de un vertiginoso descenso, el itinerario llega a la ermita de Nuestra Señora de las Nieves, coincidiendo en el último tramo con el Paseo de los Sentidos.

PUNTO DE PARTIDA –CENTRO DE MONTAÑA IRATI-ABODI

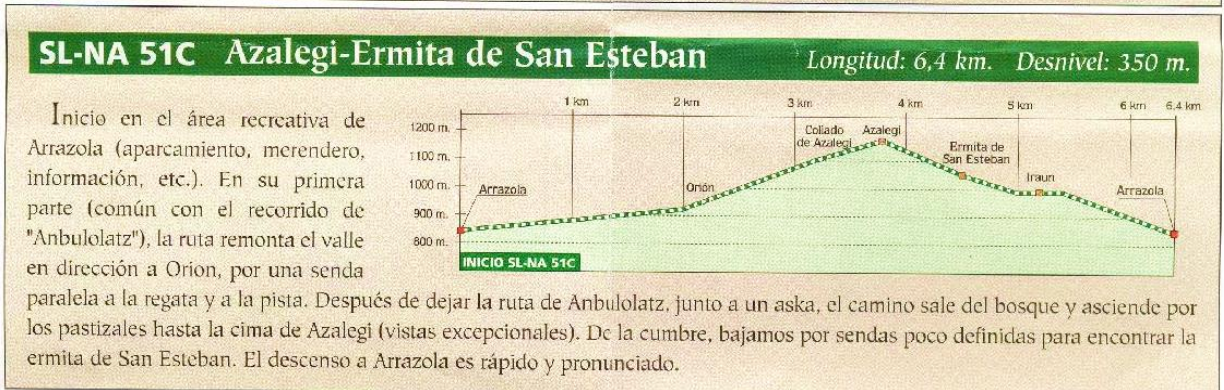
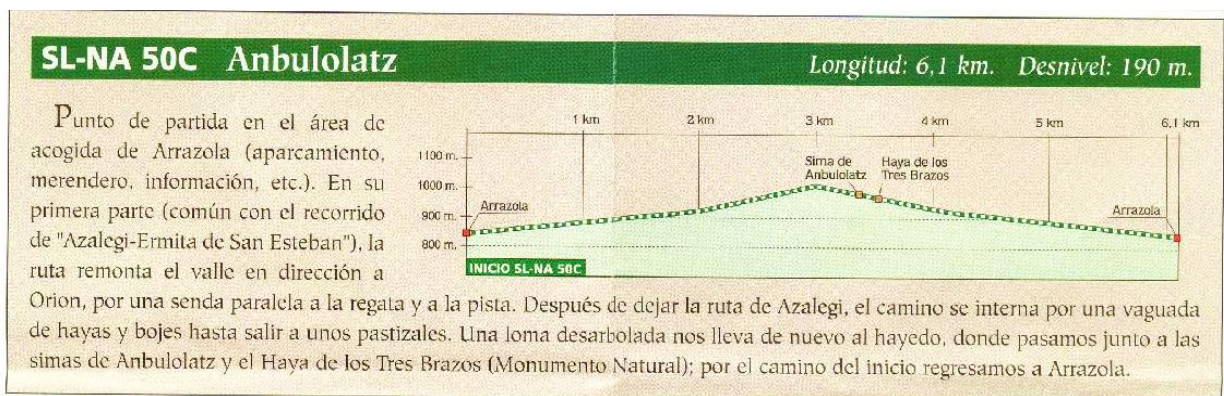
15 KM DESDE OTSAGABIA HASTA EL CENTRO DE MONTAÑA IRATI-ABODI (CTRA. NA2011)



+ siguiendo **marcas de GRT.10** podemos realizar ida/vuelta de 6 km desde el Centro de Montaña hasta la cima Abodi. 6 km / desnivel 200 m / 2 horas ida /vuelta.

PUNTO DE PARTIDA –ARRAZOLA

ACCESO DESDE ORBAIZETA

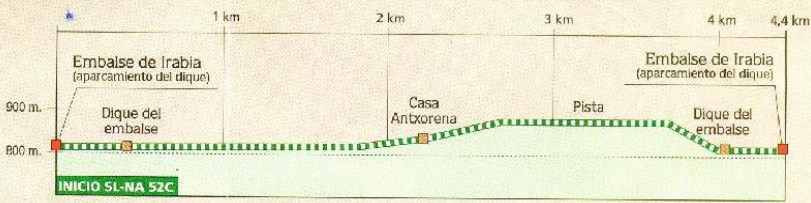


PUNTO DE PARTIDA – ARRAZOLA – EMBALSE IRABIA

ACCESO DESDE ORBAIZETA


SL-NA 52C Camino de Plaza Beunza Longitud: 4,4 km. Desnivel: 90 m.

Es un corto y agradable paseo que comienza en el pequeño aparcamiento existente en el acceso al dique del embalse de Irabia (inicio común con "Vuelta al Embalse de Irabia"). La ruta atraviesa el camino de coronación de la presa y sigue un precioso sendero que bordea el embalse, muy próximo a él y de suave trazado, que nos lleva hasta el claro en el bosque donde estuvo situada Casa Antxorena. En este punto nos separamos del itinerario de la Vuelta al Embalse de Irabia y alcanzamos una pista, por la que regresamos a las cercanías del dique.



SL-NA 54C Los Paraísos-Erlan Longitud: 4,6 km. Desnivel: 110 m.

El inicio se encuentra en el denominado aparcamiento de la cantera, junto a la presa del embalse de Irabia. Sencillo paseo que transita por algunas de las mejores zonas de bosque de Irati (los Paraísos). Comienza la ruta por la pista que bordea el embalse. Al llegar al denominado segundo Paraíso, se abandona la pista por una senda, que asciende suavemente por la ladera del Mozolotxiki. El camino entre el hayedo no presenta problemas y alcanza su punto más alto en una loma (Ermuñoa), a partir de la cual se desciende hasta desembocar en una pista, por la que volvemos al punto de inicio.

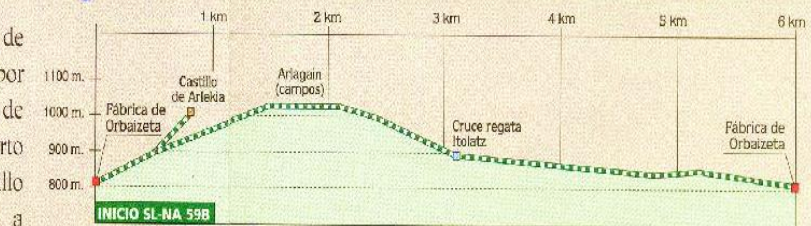


PUNTO DE PARTIDA – FABRICA DE ARMAS

ACCESO DESDE ORBAIZETA

SL-NA 59B Arlekia-Lauzaran Longitud: 6,6 km. Desnivel: 340 m.

El itinerario parte de la Fábrica de Orbaizeta. Es un hermoso recorrido por los bosques que rodean el barranco de Itolatz. En su primera parte tiene un corto desvío para visitar las ruinas del castillo de Arlekia. Un sendero entre hayas, a veces desdibujado por la hojarasca, nos lleva hasta unos campos. Desde estos campos, el itinerario comienza a descender. En un collado dejamos a la izquierda la ruta que se dirige a Nabala y bajamos hacia el barranco de Itolatz. Cruzando la regata, se alcanza la pista que nos llevará de regreso a la Fábrica de Orbaizeta.



PUNTO DE PARTIDA – AZPEGI

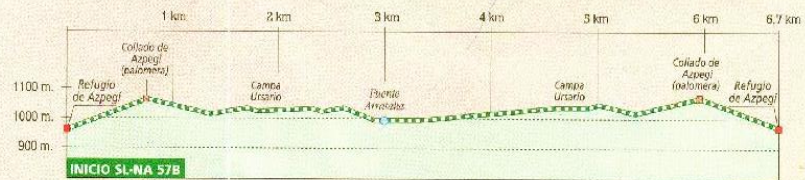
ACCESO DESDE ORBAIZETA

SL-NA 57B Bosque de Ursario

Longitud: 6,7 km. Desnivel: 260 m.

Se inicia el recorrido en el refugio de Azpegi (acceso por la Fábrica de Orbaizeta). Es un pasco que discurre por un singular hayedo en terreno kárstico de gran belleza, colindante con la

Reserva Natural de Mendilatz. En su primer tramo asciende, junto con el recorrido "Mendilatz", hasta el collado de Azpegi, lugar donde existe una importante estación megalítica, con dólmenes y crómlech (ruta temática señalizada). Posteriormente se interna en el bosque y llega a la fuente de Arrataka. Regresa por los rascos que bordean el bosque y por el mismo collado de Azpegi.



SL-NA 58B Mendilatz

Longitud: 5,3 km. Desnivel: 390 m.

Inicio en el refugio de Azpegi (acceso por la Fábrica de Orbaizeta). Ruta que asciende a la cumbre del monte Mendilatz (1.348 m), punto panorámico privilegiado de la zona. En su primer tramo llega, junto con el recorrido "Bosque de Ursario", hasta el collado de Azpegi, lugar donde existe una importante estación megalítica, con dólmenes y crómlech (ruta temática señalizada). Desde el collado, sube por la loma despejada que conduce a la cima, en

el tramo más duro del recorrido. La bajada se realiza por el hayedo de la vertiente Oeste para alcanzar de nuevo el refugio de Azpegi.

